

Guía Turística
Guía Turística
Guía Turística
Guía Turística
Guía Turística



Valdeolmos–Alalpardo

**SALy
QUÉDATE**

Descúbrelo en www.madrid.org

Consejería de Economía y Hacienda
Información turística: 902100007
Información general Madrid: 012
e-mail: turismo@madrid.org
www.madrid.org



**SALy
QUÉDATE**

Descúbrelo en www.madrid.org





Queridos vecinos y amigos.

Adhiriéndonos al programa de ayudas que la Consejería de Cultura y Turismo de la Comunidad de Madrid viene concediendo desde 2008, con objeto de promover el turismo en la Comunidad de Madrid, procedemos a editar una nueva Guía Municipal.

Una Guía que pretende informar, al potencial visitante, de una manera rápida, fluida y sencilla, sobre los principales recursos naturales, histórico-culturales, patrimoniales y gastronómicos del municipio, con objeto de facilitar la visita y fomentar el turismo y la riqueza que el mismo conlleva.

Pese a su cercanía a Madrid, y la presión especulativa que ello supone, el municipio conserva un privilegiado entorno natural, con una riqueza de flora y fauna digna de ser conocida y valorada.

Igualmente la modestia del municipio no debe llevarnos a minusvalorar la historia callada que, con su esfuerzo diario, han escrito nuestros antepasados y que ha dejado muestras como los templos parroquiales, la Granja Dominica, las ruinas del palacio de Perales o la Ermita de la Soledad.

Una variada oferta gastronómica, con restaurantes para todos los gustos y bolsillos, hace más agradable la visita al municipio.

Miguel Angel Medranda Rivas

Alcalde-Presidente

LOCALIZACIÓN

Valdeolmos-Alalpardo, está ubicado en la denominada comarca de la campiña, comarca de transición entre la sierra y la alcarria, en el noreste de la provincia de Madrid, a 35 Km. de la capital.

El municipio está formado por las dos localidades históricas: Alalpardo, 2.151 habitantes y capital del municipio desde 1943 y Valdeolmos con 430 habitantes; Además de un moderno núcleo de población Urbanización Miraval con 920 habitantes.

SINOPSIS HISTÓRICA

Los primeros vestigios de asentamientos de población en el municipio datan de época romana.

El término municipal se situaba en la provincia Tarraconense, incluido en el convento (distrito judicial) de Cesa-raugusta (hoy Zaragoza) en el ramal de la calzada romana se dirigía a la meseta superior constituyendo un punto de parada y descanso.

De esta época Alalpardo cuenta con un testimonio inigualable: el denominado “Árula de Alalpardo”, pieza arqueológica de gran interés que, tras centenares de años junto a los muros de la iglesia, preside el edificio de la Casa Consistorial.

Se trata de una piedra de siete pies de longitud, 2,5 de altitud, 1,5 de grosor, con forma de pilar, toda de una pieza, de color blanco, bien ejecutada, con



una abertura de medio pie por encima del meste y sobre la abertura una inscripción latina en letras romanas de las dimensiones de dos pulgadas y media de altura, en la que dice:

“SACRUM NUMI NIS PRO SALUTE ET PRO VICTORIA CAESARIS”
 (“sacrificio a dios por la salud y victoria de César”).

A finales del S. IX d.C., en pleno dominio musulmán Valdeolmos y Alalpardo, como el resto de localidades de la zona, no son más que pobres cabañas de labradores, cuya finalidad consiste en acercar la población a su labor diaria.

Situación en la que se mantendrán durante toda la etapa musulmana al impedir los constantes ataques de las huestes cristianas otro tipo de desarrollo y verse obligada su población a una constante labor de reconstrucción de casas y explotaciones. Durante los siglos X-XI las villas, incorporadas a Comunidad de Villa y Tierra de Ta-

lamanca, tuvieron varios dueños, en su mayoría nobles de la corte castellana. Tras incorporarse al Reino de Castilla en el 1084, Alfonso VI las donó al Señorío Prelaticio de la Iglesia de Toledo, como premio al Arzobispo Bernardo por los servicios prestados en la conquista de las ciudades de Madrid y Toledo.

Durante el reinado de los últimos Austrias, y debido a la desastrosa condición económica que atravesaba España, las tierras de Valdeolmos-Alalpardo fueron pasando de unas manos a otras según convenía a la hacienda de los nobles reales.

En el año 1695, el poderoso Convento de Nuestra Señora de Atocha, adquirió de la villa de Alalpardo 800 fanegas de tierra donde construyó un magnífico complejo agropecuario, que mantendrán en funcionamiento hasta el proceso desamortizador del S. XIX, en que pasará a manos privadas.

En 1845 se produce la incorporación de Alalpardo al Ayuntamiento de Valdeolmos, en concepto de localidad agregada.

La población de los municipios durante los primeros años del siglo XX no llegaba a 500 habitantes, dedicándose la mayoría a labores agrícolas.

Durante la Guerra Civil (1936 y 1939) las localidades permanecieron bastante ajenas a la sed de venganza y muerte que recorrió España, viviendo dentro de un clima de armonía y hermandad apenas roto por pequeños incidentes cotidianos.

Después de la guerra, se produjo la progresiva consolidación de Alalpardo como núcleo principal del municipio. En 1943 a través del Director General de Administración Pública se



hola

autorizó al Ayuntamiento de Valdeolmos “a cambiar la capitalidad del municipio de Valdeolmos, donde actualmente radica, a Alalpardo”.

En 1995 la Comunidad de Madrid autorizó al ayuntamiento a cambiar la denominación del municipio de Valdeolmos por la actual de Valdeolmos-Alalpardo.

IGLESIA DE VALDEOLMOS.- Bajo la advocación de la Inmaculada Concepción, aunque su construcción corresponde a los siglos XVI y XVII, el templo tiene su origen en una iglesia románica. Consta de una sola nave construida en muros de ladrillo y mampostería y con un arco carpanel en el presbiterio.

La cubierta es moderna salvo en el presbiterio donde, tapado por escayola, se encuentra un alfarje sencillo del S. XVI y en el pórtico de entrada con una cubierta renacentista de madera plana. Adosada al lado de la Epístola, encontramos una capilla gótica, hoy bajo la advocación del Cristo de la columna patrono de la localidad, con cubierta con nervios de crucero, torceletes y combados.

IGLESIA DE ALALPARDO.- Bajo la protección de San Cristóbal, se sitúa en el mismo lugar que ocupó una construcción romana (quizás una basílica). Desgraciadamente, de la construcción original, sólo ha llegado hasta nuestros días la torre, el resto sucumbió a un terrible incendio declarado en 1879.

El edificio actual, de finales del XIX es obra de Vargas Repulles, cuenta con una sola nave, planta de cruz latina y cabecera cuadrada. La torre, de planta rectangular, responde al esquema de torre-espadaña, construida a base de cajones de verdugadas y esquinales de ladrillo, muy poco habitual en el gótico-mudéjar madrileño del S. XIV.

FLORA Y FAUNA

Valdeolmos-Alalpardo, se presenta como un claro ejemplo de flora y fauna de tipo continental condicionado por el clima continental extremado de la zona.

La vegetación corresponde a un clima seco, salvo en las riberas de los arroyos, y en algunos de los regueros tributarios, donde se puede encontrar vegetación de ribera con gran número de chopos, olmos, espinos, sauces, fresnos y robles, todos ellos rodeados de abundante zarza y matorral, apropiados a este medio húmedo.

La joya arbórea del municipio es el Monte de Valdeolmos, un encinar centenario de más de 100 Ha.

En los prados que rodean al municipio hallamos la roja amapola, el tomillo, el amarillo jumarago, la zarza, la retama y el espino.



hola

Sus cerros y montes dan cobijo a conejos y liebres y en menor cantidad, encontramos ratones de campo, el topo y la comadreja.

En los fríos inviernos, se puede encontrar algún jabalí y crías de zorro que buscan refugio en el monte cercano.

Existen un abundante número de especies de aves que anidan y viven en la zona. Especial mención merecen la perdiz, la tórtola y la paloma torcaz; sin olvidar el águila. Pero la más importante de las especies es la avutarda, que ha llevado a incluir su término municipal en la ZEPA de las estepas cerealistas del Henares y Jarama.

PARQUES Y JARDINES

Valdeolmos-Alalpardo cuenta con una gran cantidad de parques y jardines, cada uno con una belleza y características singulares. Cabe destacar la cancela de entrada, de forja artística, ejecutada por el artesano local, D. Abel de Diego que

franquea la entrada del parque Nuestra Señora del Rosario, situado en los márgenes del arroyo Paeque. Además el parque conocido como Los Adobes tiene en su entrada una puerta neomudejar realizada por los alumnos y alumnas de la Escuela Taller Dehesa Paeque. Alumnos que también llevaron a cabo la rehabilitación en el mismo estilo del lavadero de Valdeolmos en el parque del mismo nombre.

RUTAS

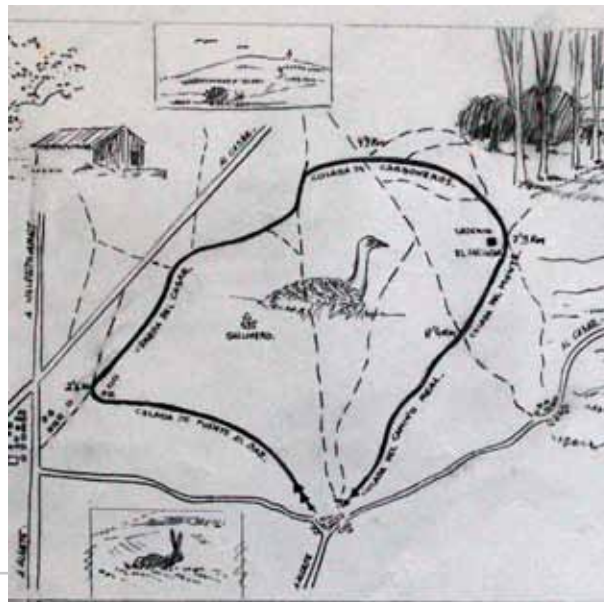
Desde Valdeolmos-Alalpardo salen varias rutas para realizar en bicicleta o a pie y que recorren diferentes parajes de la zona y de los municipios aledaños. Cada una de ellas acerca al turista al paisaje de la zona, recorre caminos vecinales, pequeños cerros que rodean el municipio.

Hay para todo tipo de visitantes: desde el ciclista o caminante más preparado, hasta caminos para hacer con la familia y disfrutar de un día al aire libre.

FIESTAS PATRONALES

El sábado más cercano al 20 de Enero Alalpardo celebra San Sebastián, con diana floreada, misa solemne, procesión con música y quema de mucha pólvora por parte de la Peña del municipio, subasta de andas y cetros y por supuesto baile. El domingo la Hermandad de la Sacramental celebra San Sebastiancillo con una comida tradicional.

Valdeolmos celebra el tercer sábado de mayo la Virgen del Amor Hermoso con diana floreada, misa solemne, refresco,



hola

procesión, subasta de andas y cetros y baile.

El segundo sábado de Agosto Valdeolmos celebra el Cristo de la Columna, patrón del municipio. Durante 4 días se puede disfrutar de celebraciones religiosas, multitudinarios bailes, festivales taurinos y fuegos artificiales. Finaliza el miércoles con una caldereta para vecinos y visitantes

El cuarto sábado de Agosto Alalpardo celebra la Virgen del Rosario. Durante cinco días se puede disfrutar de multitudinarios bailes, novilladas, suelta de reses y fuegos artificiales, además de la misa y la procesión dedicada a la virgen. Finaliza con la tradicional quema del mozo. El sábado siguiente hay caldereta y baile.

OTRAS FIESTAS

El fin de semana más cercano al 5 de febrero las hermanas de Santa Águeda de Alalpardo celebran la fiesta de su titular. Para esa fecha se venden rosquillas de la santa. Y el cuarto fin de semana de abril, la Feria de abril, en el recinto Patio de Caballos.



Los agricultores de ambas localidades celebran la fiesta de San Isidro Labrador, con misa, procesión y bendición del campo y refresco para todos aquellos que deseen acompañarlos.

En las celebraciones navideñas hay que destacar el Belén Viviente Villa de Alalpardo, que con más de ciento cincuenta figurantes se celebra cada año la tarde de los días 25 y 26 de diciembre.



ESTABLECIMIENTOS DE RESTAURACIÓN

RESTAURANTE ASADOR EL TORIL
Plaza de la Comunidad de Madrid 8.
Reservas: 91 620 20 33

TABERNA EL OJEO
C/ Calvo Sotelo 2
Teléfono: 91 620 28 80 - 686 61 73 56
Especialidades: Rabo de Toro, Arroz
con Bogavante y Platos de Temporada





VILLA DEL MENTIDERO
Finca para eventos.
Camino de la Tejera s.n..
Reservas : 696.044.048
Especialistas en bodas

Retamares Casino Club de Golf
CAMPO DE GOLF.
Cadie master: 91 620 25 40
Administración: 91 620 25 69
Restauración: 91 620 50 17
FAX: 91 620 26 41

EL AMBIGU. DISCO PUB
Abierto todos los días excepto martes.
Calle Carlos Martín Álvarez

GAFOTAS RESTAURANTE
Calle José Antonio 19.
Reservas: 91 620 29 75 - 669 431 484

RESTAURANTE "El Faisán de Oro".
Calle Extramuros 4.
Reservas: 91 620 24 03





PAEQUE. BAR CAFETERIA
Menú Diario. Mariscos. Raciones Variadas
C/ Carlos M. Álvarez 15
Teléfono: 91 620 27 02

MESÓN ALALPARDO
Especialidades: Migas Manchega, bo-
querones adobados, raciones varias.
C/ Alcalá 3
Teléfono: 91 620 25 45

MESÓN VALDEOLMOS.
Comidas Caseras, especialidad co-
nejo al ajillo.
Reservas: 91 620 23 98
Plaza Nacional número 1

PUB VOGUE
Abierto todos los días excepto el lunes.
Calle José Antonio 4 (ANTIGUO 2)

BAR-RESTAURANTE ÁNGEL Y MARINA
Especialidad en comidas caseras,
paellas y asados de encargo.
Reservas: 91 620 20 02
Calle Constitución número 9





Dear friends and neighbors.

Adhering to the aid program that Culture and Tourism Delegation of the Autonomous Region of Madrid has been providing since 2008, to promote tourism in the region of Madrid, we edit a new Town Guide, that pretends to inform the possible visitor, quickly, smoothly and easily, on the main natural resources, historical, cultural, and gastronomic heritage of the municipality, in order to facilitate the visit and promote tourism and the wealth that it entails.

Despite its proximity to Madrid, and the speculative pressure that entails, the town retains a rural setting, with a flora and fauna wealth worthy of being known and appreciated.

Similarly, the modesty of the municipality must not lead us to underestimate the quiet story that, with daily effort, has been written by our ancestors and has provided samples as local churches, the Dominica Farm, Perales Palace ruins or the Chapel of the Soledad.

A varied cuisine, with restaurants for all tastes and budgets, makes more enjoyable the visit to the town.

Miguel Angel Medranda Rivas
Mayor

LOCATION

Valdeolmos-Alalpardo, is located in the so-called region of the countryside, an area of transition between the mountains and the alcarria, at the northeast of Madrid, 35 km from the capital.

The town is formed by the two historic towns: Alalpardo, 1,650 inhabitants and capital of the municipality since 1943, and Valdeolmos, 300 inhabitants, as well as a modern urbanization with 850 inhabitants (Miraval Urbanization).

HISTORICAL OVERVIEW

The first traces of population settlements in the town date from Roman times. The town was located in the region of Tarragona, included in the convent (judicial district) of Cesaraugusta (now Zaragoza) in the branch of the Roman road, and was a stop and rest area.

This time Alalpardo has a unique testimony: the Alalpardo Arula", a piece of great archaeological interest that, after hundreds of years by the walls of the church, dominates the building of the Town Hall.

It is a seven feet in length stone, 2.5 high, 1.5 thick, pillar-shaped, all in

one piece, white, well-executed, with a half-foot opening above the mesto and a Latin inscription in Roman two inches in height letters, which says:

“SACRUM NUMI NIS PRO SALUTE ET PRO VICTORIA CAESARIS”

Sacrifice to God for the Cesar health and victory

At the end of IX century BC, during the Muslim domination, Valdeolmos and Alalpardo, like the rest of the towns in



hola

the area, are just poor huts of farmers, whose purpose is to bring people closer to their daily work.

The situation will be maintained throughout the Muslim period, preventing the constant attacks from the Christian hosts another type of development, being its population obligated to constant efforts of rebuilding homes and farms.

During the X-XI centuries the villages, incorporated into Talamanca Community Land and Village, had several owners, most of them nobles of the Spanish court. After joining the Kingdom of Castile in 1084, Alfonso VI donated them to the Prelatic Lordship of the Church of Toledo, as an award to Archbishop Bernard for his service in the conquest of the cities of Madrid and Toledo.

In the reign of the last Habsburg, and because of the disastrous economic situation of Spain, the lands of Valdeolmos-Alalpardo had different owners according to the convenience of property of the nobles.

In 1695, the powerful Convent of Our Lady of Atocha, acquired from the village of

Alalpardo 800 acres of land where a magnificent agriculture complex was built, into operation until the sale of Church lands process in XIX century, when will pass into private hands.

In 1845 Alalpardo joins the Valdeolmos City Hall.

The population of the municipalities during the early twentieth century was less than 500 inhabitants, most of them devoted to agriculture.

During the Civil War (1936 and 1939) the towns remained outside the thirst for vengeance and death in Spain, living in a climate of harmony and brotherhood broken only by small daily incidents.

After the war, there was the gradual consolidation of Alalpardo as the population centre of the municipality. In 1943, through the General Director of Public Administration, Valdeolmos City Hall was authorized to change the municipality's capital of Valdeolmos, to Alalpardo “.

In 1995, Autonomous Region of Madrid authorized the City Hall to change de name of the town, from Valdeolmos, to the current, Valdeolmos-Alalpardo.

VALDEOLMOS CHURCH.- Under the patronage of the Immaculate Conception, although it was constructed in the sixteenth and seventeenth centuries, the temple derives from a Romanesque church. It has a single nave built in brick and masonry walls and an arch in the chancel.

The roof is modern, except at the chancel where, covered by plaster, is a single alfarge from XVI century, and



hola

at the entrance portico with a Renaissance flat wooden roof.

Attached to the side of the Epistle, we find a Gothic chapel, now under the patronage of Christ in the Column, sacred patron of the town, decked with crossed nerves; torceletes and combados.

ALALPARDO CHURCH.- Under the protection of St. Cristobal, it is located on the same place of a Roman building (perhaps a basilica). Unfortunately, from the original building only the tower has remained upright, because the rest of the construction was devastated by a terrible fire in 1879.

The current building, from the late nineteenth century, is the work of Vargas Reppules, and has a single nave, Latin cross plant and square head. The tower, with rectangular plant, bulrush tower, was built with verdugadas bricks, very rare in the Madrid Gothic-Mudejar in XIV century.

FLORA AND FAUNA

Valdeolmos-Alalpardo, is a clear example of continental flora and fauna territory conditioned by the extreme continental climate of the area.

The vegetation is typical of dry weather, except on the banks of streams, and in some irrigation ditches, where you can find bank vegetation with a large number of poplars, elms, hawthorns, willows, ash and oak trees, all of them surrounded by an abundance of bush and scrub, appropriate to this moist medium.

The arboreal treasure of the town is the Valdeolmos Mount, a more than 100 hectares centennial oak.

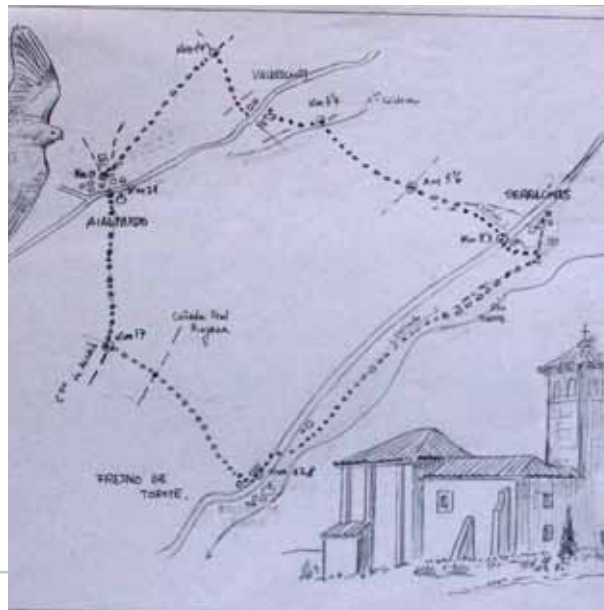
In the fields surrounding the town we found the red poppy, the thyme, the yellow jumarago, the bramble, the broom and the hawthorn.

Its hills and mountains are the home of rabbits and hares, and in lesser amounts, we find the field mouse, the mole and the weasel.

During the cold winters, you can find some wild boar and fox pups seeking refuge in the nearby mountain.

There is an abundant number of bird species that nest and live in the area. We have to make a special mention to the partridge, the turtledove and the torcaz dove, not forgetting the eagle.

But the most important species is the great bustard, which has been included in the municipal area of cereal steppes SPA in the Henares and Jarama.



PARKS AND GARDENS

Valdeolmos-Alalpardo has lots of parks and gardens, with a unique beauty and characteristics. We can detail the artistic wrought iron gate, made by the local craftsmen, D. Abel de Diego, crossing the park Our Lady of the Rosary entrance, located on the banks of the stream Paeque.

In addition, the park known as Los Adobes has a neomudejar door entry performed by the students of the School Workshop Estate Paeque. These students also carried out the rehabilitation with the same style than Valdeolmos Laundry at the park of the same name.

ROUTES

Different bikes and walking routes leave from Valdeolmos-Alalpardo. These routes cover different areas and the towns around. They take the tourist closer to the landscape of the area, local paths and little hills in the town.

They are appropriate for all kind of visitors, the cyclist or the prepared walker, paths to walk with the family and enjoy a day outdoors.

FESTIVITIES

The closest Saturday to January 20 Alalpardo celebrates St. Sebastian, with Flower Decoration, a Mass, a procession with music and burning a lot of firepower by the local folk club, portable sacred platform and scepters auction and, of course, dance. On Sunday, the Sacramental Brotherhood celebrates St. Sebastian with a traditional meal.

Valdeolmos celebrates the third Saturday in May Our Lady of Beautiful Love with Flower Decoration, a Mass, fresh drinks, procession, portable sacred platform and scepters auction and dance.

The second Saturday of August Valdeolmos celebrates Christ at the Column, the sacred patron of the municipality. For 4 days you can enjoy religious celebrations, crowded dancing, bullfighting festivals and fireworks. It ends on Wednesday with a stew for residents and visitors.

The fourth Saturday of August Alalpardo celebrates the Virgin of Rosario. For five days you can enjoy crowded dancing, bullfighting festivals and fireworks, as well as the Mass and procession dedicated to the Virgin. It ends with the traditional burning of the boy. The following Saturday we enjoy a stew and dance.



hola

OTHER PARTIES

The closest weekend to February 5 Sisters of St. Agatha of Alalpardo celebrate their festivity. This time, they sell the Saintly Cakes pastry.

And the fourth weekend of April, the April Fair in the grounds Patio de Caballos.

Farmers from both villages celebrate St. Isidro the Farmer festivity, with mass, procession and blessing of the field and fresh drinks for those who wish to accompany them.

At Christmas time celebrations we must detail the Living Nativity, with more than one hundred and fifty extras, which is held every year in the afternoon of 25 and 26 December.



RESTAURANT AND EVENTS

RESTAURANT ASADOR EL TORIL
Plaza de la Comunidad de Madrid 8.
Reservations: 91 620 20 33

TABERNA EL OJEO
C/ Calvo Sotelo 2
Phones: 91 620 28 80 - 686 61 73 56
Specialities: Bull Tail, Rice with Lobster and Season Dishes.

VILLA DEL MENTIDERO
Country House for events.
Camino de la Tejera s.n..
Reservations : 696.044.048
Specialists in wedding.

Retamares Casino Club de Golf
CAMPO DE GOLF.
Cadie master: 91 620 25 40
Administration: 91 620 25 69
Restaurant: 91 620 50 17
FAX: 91 620 26 41



PUB VOGUE
Open everyday except on Monday.
Calle José Antonio 4 (ANTIGUO 2)

EL AMBIGU. DISCO PUB
Open everyday except on Tuesday.Calle
Carlos Martín Álvarez

RESTAURANT TABERN VALDEOLMOS.
Home made dishes, speciality rabbit
with garlic.
Reservas: 91 620 23 98
Plaza Nacional número 1

GAFOTAS RESTAURANT
Calle José Antonio 19.
Reservations: 91 620 29 75 - 669 431 484

PAEQUE. BAR CAFETERIA
Daily menu. Seafood, different portions
C/ Carlos M. Álvarez 15
Phone: 91 620 27 02

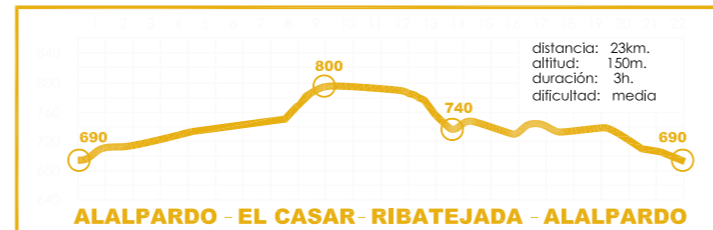
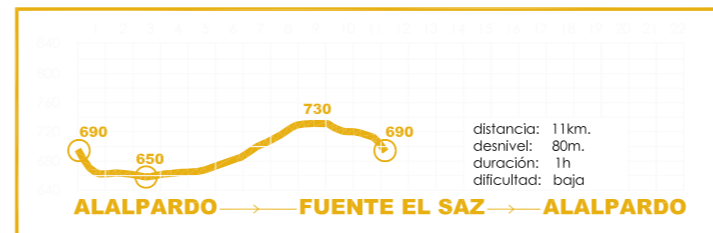
MESÓN ALALPARDO
Specialities: La Mancha Fried Bread-
crumbs* Fried fresh anchovy. Different
portions.
C/ Alcalá 3
Phone: 91 620 25 45

RESTAURANT “El Faisán de Oro”.
Calle Extramuros 4.
Reservations: 91 620 24 03

BAR-RESTAURANT ÁNGEL Y MARINA
Specialities: Home made dishes, Rices
(paellas) and roast under order.
Reservations: 91 620 20 02
Calle Constitución número 9



rutas en bicicleta



rutas de senderismo

1.- A FUENTE EL SAZ

Ruta: Camino de Valdeivares
Distancia: 2,5 kilómetros
Desnivel: 30 metros
Duración: 35 minutos
Dificultad: baja

2.- A VALDETORRES

Ruta: Camino de Talamanca a Alcalá
Distancia: 7,5 kilómetros
Desnivel: 40 metros
Duración: 1 hora y 30 minutos
Dificultad: baja

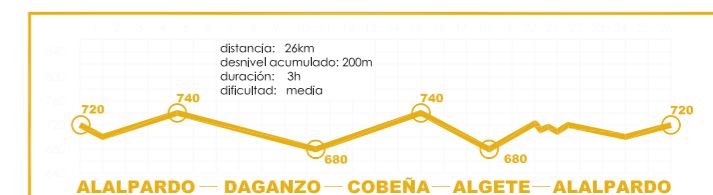
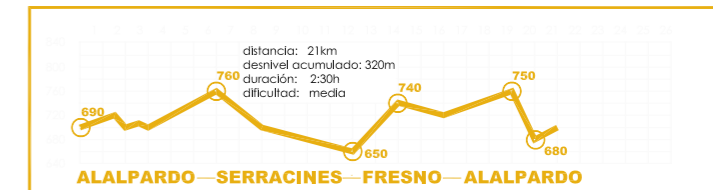
3.- A EL CASAR

Ruta: Camino Real
Distancia: 8,2 kilómetros
Desnivel: 90 metros
Duración: 1 hora y 45 minutos
Dificultad: baja

4.- A RIBATEJADA

Ruta: Camino de Fresno y Cañada Galiana
Distancia: 8 kilómetros
Desnivel: 50 metros
Duración: 2 horas
Dificultad: baja

rutas en bicicleta



rutas de senderismo

A SERRACINES

Ruta: Camino de Serraciones
Distancia: 9 kilómetros
Desnivel: 70 metros (subida)
Duración: 1 hora 50 minutos
Dificultad: media-baja

A FRESNO DEL TOROTE

Ruta: Camino de Fresno
Distancia: 7 kilómetros
Desnivel: 40 metros (bajando)
Duración: 1 hora 30 minutos
Dificultad: baja

A DAGANZO

Ruta: Colada de Alcalá
Distancia: 10 kilómetros
Desnivel: 40 metros
Duración: 2 horas
Dificultad: baja

A ALGETE

Ruta: Colada de la Tejera
Distancia: 4 kilómetros
Desnivel: 50 metros
Duración: 45 minutos
Dificultad: baja

