







LEYENDA DE LA RED DE ABASTECIMIENTO

-  LIMITE DEL SUELO URBANO Y APTO PARA URBANIZAR
-  RAMALES C-2 Y C-3 DEL SISTEMA TORRELAGUNA
-  TUBERIA DE TRANSPORTE Y ANILLOS PRINCIPALES DE DISTRIBUCION
-  DEPOSITOS (SUELO DE SISTEMAS GENERALES DE INFRAESTRUCTURAS HIDRAULICAS)



LA RED DE SANEAMIENTO

-  RED GENERAL
-  ESTACION DEPURADORA

APROBACION INICIAL  
27 04 95

NORMAS SUBSIDIARIAS DE PLANEAMIENTO 5

APROBACION PROVISIONAL 07 07 95

EXCMO. AYUNTAMIENTO DE VALDEOLMOS-ALALPARDO

16 ENE. 1997 PLANO N. 4

ESQUEMA DE INFRAESTRUCTURA DE ABASTECIMIENTO DE AGUA Y SANEAMIENTO S. 0073625-0

30 ENE. 1997

0 50 100 200 300 400 500 600 700 800 900 1000

ESCALA GRAFICA MAYO 1995

ESCALA 1/10000

COMUNIDAD DE MADRID  
CONSEJERIA DE OBRAS PUBLICAS, URBANISMO Y TRANSPORTES  
DIRECCION GENERAL DE URBANISMO