










CLASIFICACION DEL SUELO

SUELO URBANO Y APTO PARA URBANIZAR

-  SUELO URBANO
-  SUELO APTO PARA URBANIZAR

SUELO NO URBANIZABLE PROTEGIDO

- CLASE I**
ESPACIOS PROTEGIDOS
-  ZEPA (Todo el termino municipal)
-  CAUCES, RIBERAS Y ZONAS HUMEDAS
-  VAS PECUARIAS
-  CLASE II
ESPACIOS FORESTALES EN REGIMEN ESPECIAL
-  CLASE III
ESPACIOS DE INTERES AGROPECUARIO EXTENSIVO
-  ESPACIOS SINGULARES EN S.N.U. PROTEGIDO
-  AREA DE TOLERANCIA

CARRETERAS

PROYECCION PROVISIONAL

NORMAS SUBSIDIARIAS DE PLANEAMIENTO

EXCMO AYUNTAMIENTO DE VALDEOLMOS-ALALPARDO

16 DE ENERO DE 1997

30 DE ENERO DE 1997

PLANO Nº 1

S-0073620-0

CLASIFICACION DEL SUELO

ORDENACION DEL SUELO NO URBANIZABLE.

ESCALA GRAFICA	MAYO. 1996
COMUNIDAD DE MADRID	
CONSEJERIA DE OBRAS PUBLICAS, URBANISMO Y TRANSPORTES	
DIRECCION GENERAL DE URBANISMO	